

Herzlich willkommen im

Nordic Parc Fichtelgebirge

Loipenübersicht Fichtelgebirge

Alles zum Thema Langlaufen: einfache Wanderloipen, leichte Fitnessloipen und anspruchsvolle Sportloipen für Klassik- und Skating-Technik.

Legende	
	Bundesstraße
	Staats- und Kreisstraßen
	Forstweg, nur Fußgänger
	Loipenparkplatz
	Bergwacht
	Wirtshaus
	Schutzhütte
	Bushaltestelle
	Skischule
	Biathlonanlage
	Hauptloipen
	Loipe leicht
	Loipe mittel
	Loipe schwer
	Verbindungsloipen VL
	Zustiegslöipen ZL
	Nachtlöipe
	Laufrichtung
	Loipenstart
	Sessellift
	Skisüste

Das Fichtelgebirge – das Langlaufparadies in Nordbayern

Das Fichtelgebirge – das sagenhafte Mittelgebirge in Bayern mit den höchsten Bergen in Franken. Der Schneeberg hat eine Höhe von 1.051 m und der Erlebnisberg Ochsenkopf bietet auf 1.024 m Schneevergnügen pur. Herrliche Aussichtspunkte vom Waldstein, vom Epprechtstein, vom Kornberg und von der Kösseine gewähren Ausblicke in eine zauberhafte Winterlandschaft.

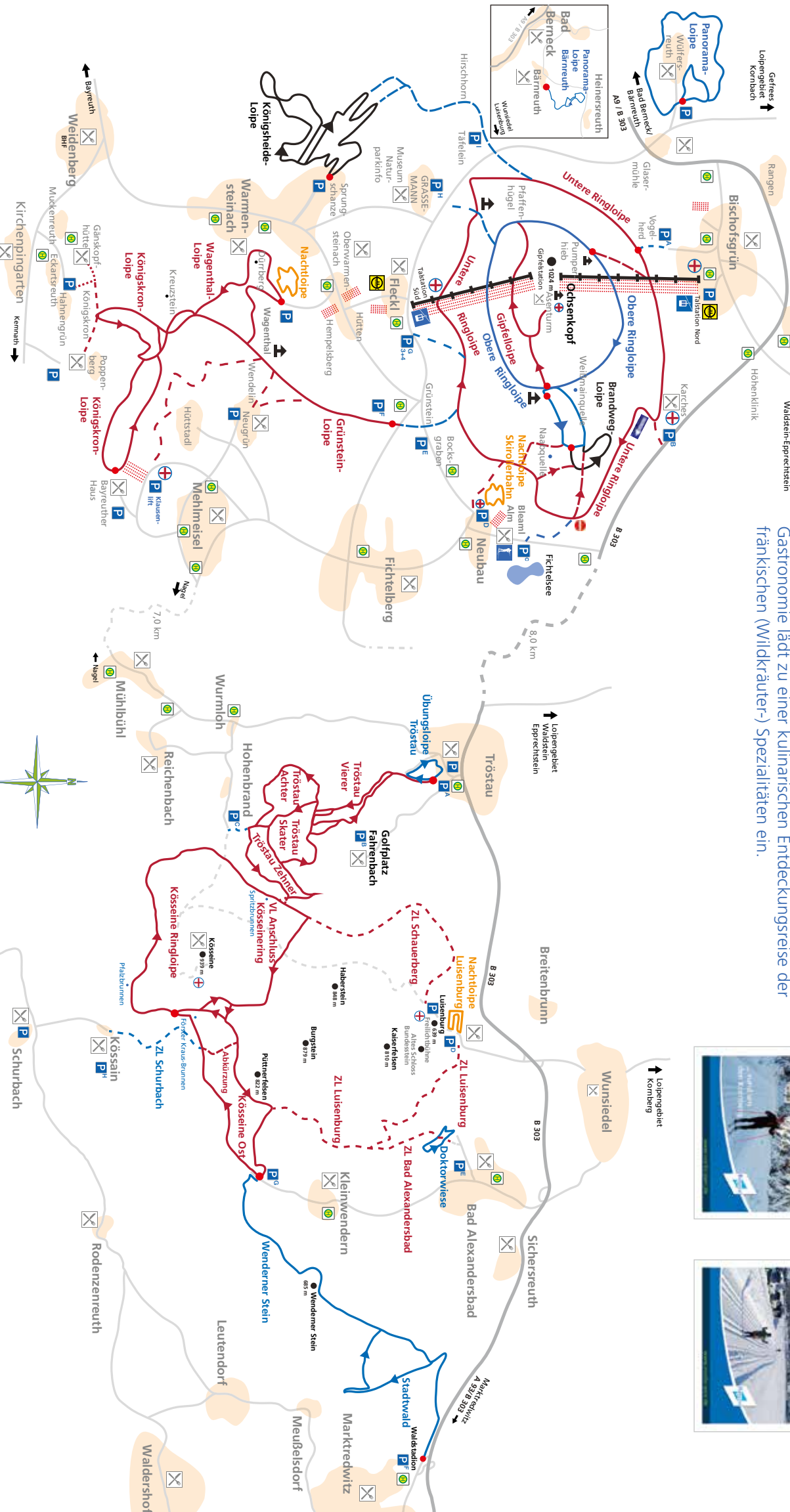
Da ist es ein besonderes Erlebnis, das verschneite Fichtelgebirge auf Langlaufskiern zu entdecken. Nordbayerns bestens präparierte Loipen laden zum Genießen ein. Langlaufen – der winterliche Volkssport für alle Altersgruppen – macht in der verschneiten Winterlandschaft des Fichtelgebirges „sagenhaften“ Spaß.

Neben dem Langlauf bietet das Fichtelgebirge weitere großartige Winteraktivitäten: Wanderungen durch verschneite Fichtenwälder, wilde Schlittenfahrten, kurzweilige Skiabfahrten, spektakuläre Hundeschlittenrennen und romantische Kutschfahrten.

Hinzu kommt das „essbare Fichtelgebirge“: die regionale Gastronomie lädt zu einer kulinarischen Entdeckungsreise der fränkischen (Wildkräuter-) Spezialitäten ein.

Die vier Gebietsflyer

Die vier Gebietsflyer bieten Details zu Loipen, Höhenprofil, Beschreibung, Parkplätzen, Einkehrmöglichkeiten und weitere interessante Informationen.

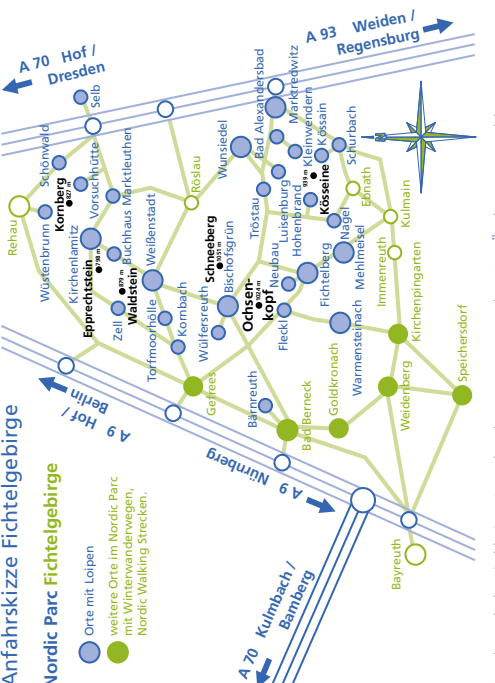


Loipensystem Ochsenkopf

Loipensystem Kösseine



LAG Landkreis Hof e.V.
 OBERFRANKEN STIFTUNG
 Landkreis Bamberg
 Landkreis Bayreuth
 Landkreis Coburg
 Landkreis Hof
 Landkreis Kronach
 Landkreis Lichtenfels
 Landkreis Mittelfranken
 Landkreis Regensburg
 Landkreis Schwandau
 Landkreis Tirschenreuth
 Landkreis Thurnau
 Landkreis Tustling
 Landkreis Weizsäcker
 Landkreis Zwickau
 Landkreis Bamberg
 Landkreis Bayreuth
 Landkreis Coburg
 Landkreis Hof
 Landkreis Kronach
 Landkreis Lichtenfels
 Landkreis Mittelfranken
 Landkreis Regensburg
 Landkreis Schwandau
 Landkreis Tirschenreuth
 Landkreis Thurnau
 Landkreis Tustling
 Landkreis Weizsäcker
 Landkreis Zwickau



Nordic Parc Fichtelgebirge

Loipenübersicht Fichtelgebirge Classic & Skate



www.tz-fichtelgebirge.de



Impressum:
 Tourismuszentrale Fichtelgebirge e.V., Gablonzerstraße 9, Fichtelberg
 95686 Fichtelberg
 Fotos: Tourismuszentrale Fichtelgebirge/Andreas Hub
 Grafik: www.druckservice-zw.de · Druck: www.druckservice-zw.de
 Textredaktion: Wohlführegion Fichtelgebirge e.V.
 Sechsstädterland-Innovativ e.V.
 und gundull.net
 Karteredaktion: Wohlführegion Fichtelgebirge e.V.
 und gundull.net
 Urheber: Wohlführegion Fichtelgebirge e.V.
 Die Erstauflage der Karte wurde gefördert
 aus Mitteln der Europäischen Union.

2. Auflage 2016, 10.000 Stück
 Für den Inhalt wird keine Gewähr übernommen. Für Änderungen dankbar.

Nordic Parc Fichtelgebirge
 Orte mit Loipen
 weitere Orte im Nordic Parc
 mit Winterwanderwegen,
 Nordic Walking Strecken,


Nordic Parc Fichtelgebirge
 Das Fichtelgebirge
 ...sagenhaft!

Nordic Parc Fichtelgebirge

Loipenübersicht Fichtelgebirge

Hinweis: Karte zeigt ungefähren Loipenverlauf und dient der Groborientierung.
Streckenausschilderung vor Ort beachten.
Nicht zur maßstabsgetreuen Entfernungsmessung geeignet (topographische Karte verwenden, z.B. Wintersportkarte „Region Ochsenkopf“, Fritsch Wanderkarte)

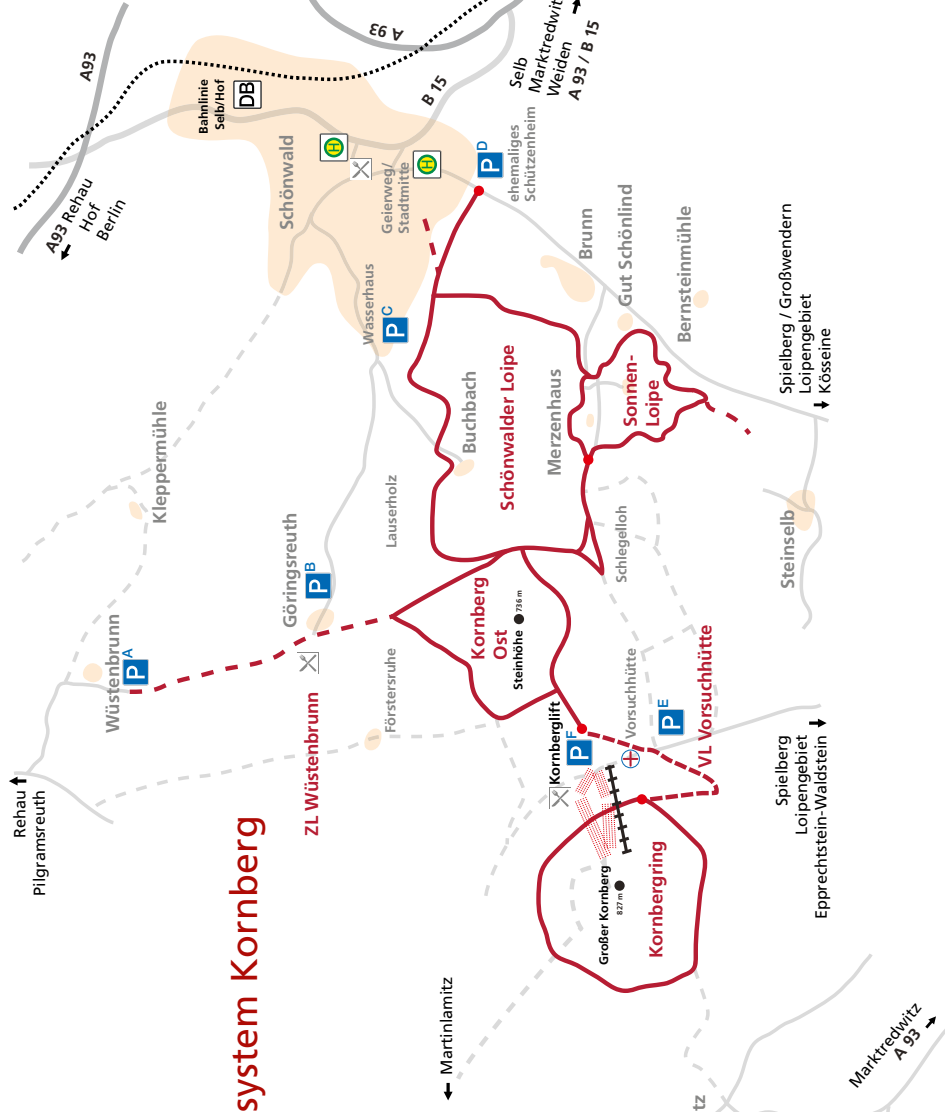
Legende	
	Bundestraße
	Staats- und Kreisstraßen
	Forstweg, nur Fußgänger
	Loipenparkplatz
	Bergwacht
	Wirtshaus
	Schutzhütte
	Bushaltestelle
	Skischule
	Biathlonanlage
	Hauptloipe
	Loipe leicht
	Loipe mittel
	Loipe schwer
	Verbindungsloipen VL
	Verbindungsloipen ZL
	Zustiegsloipen ungespurte
	Nachtloipe
	Laufrichtung
	Loipenstart
	Sessellift
	Skipliste



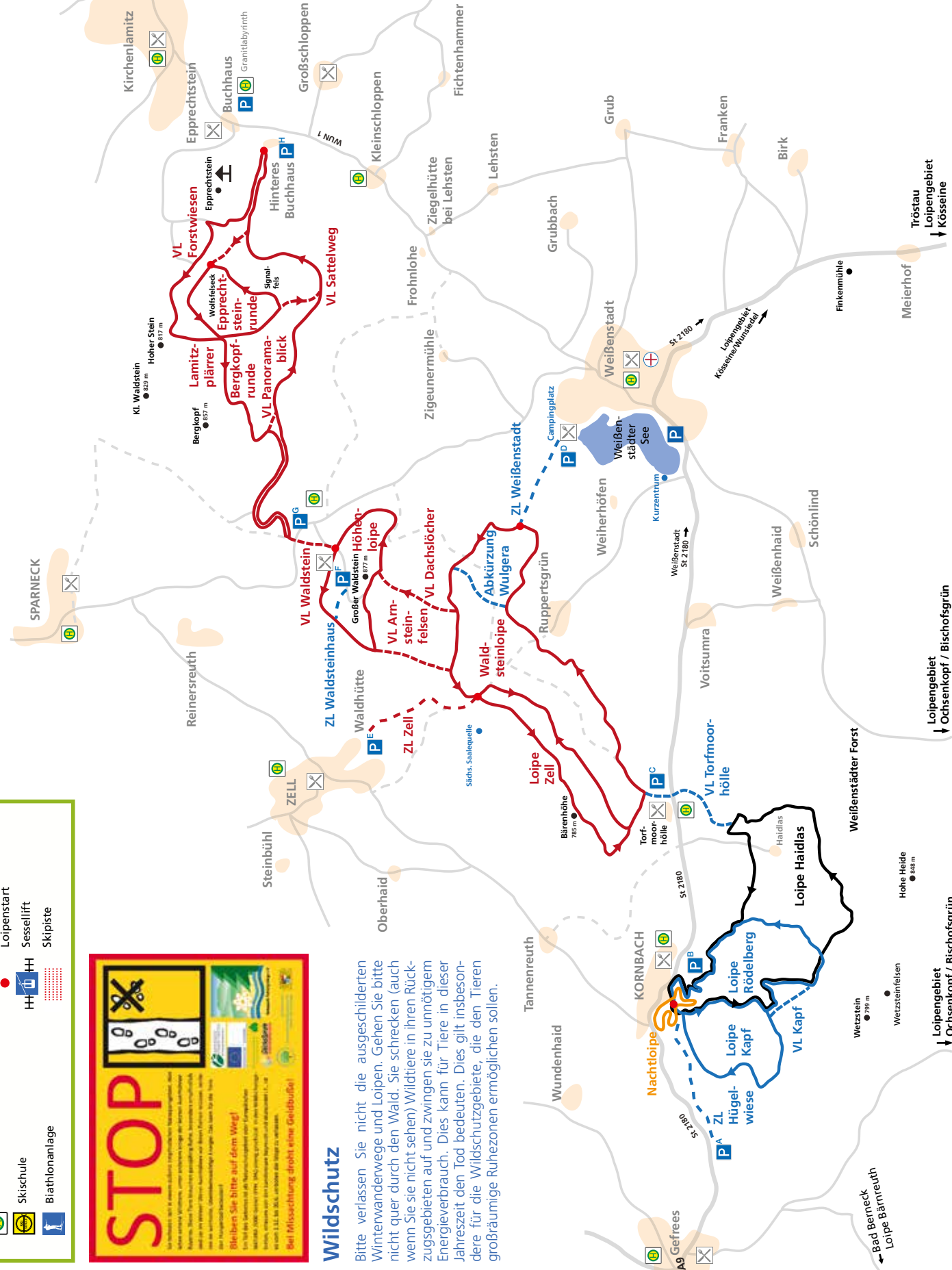
Wildschutz

Bitte verlassen Sie nicht die ausgeschilderten Winterwanderwege und Loipen. Gehen Sie bitte nicht quer durch den Wald. Sie erschrecken (auch wenn Sie sie nicht sehen) Wildtiere in ihren Rückzugsorten auf und zwingen sie zu unnötigem Energieverbrauch. Dies kann für Tiere in dieser Jahreszeit den Tod bedeuten. Dies gilt insbesondere für die Wildschutzgebiete, die den Tieren großräumige Ruhezeiten ermöglichen sollen.

Loipensystem Kornberg



Loipensystem Kornbach - Waldstein - Epprechtstein



Langlaufen im Nordic Parc Fichtelgebirge

Der Nordic Parc Fichtelgebirge hat für Langläufer viel zu bieten. Rund 255 km Langlaufloipen laden dazu ein, die verschneite Winterlandschaft des Fichtelgebirges im klassischen Stil oder in der Skating-Technik zu entdecken.

Der Nordic Parc Fichtelgebirge bietet hierbei ein breites Angebot an bestens präparierten leichten (blau), mittleren (rot) und schweren (schwarz) Loipen. Hinzu kommen mehrere Nachtloipen und eine beschneite Skirollerbahn mit Biathlonstadion.

Der Nordic Parc Fichtelgebirge bietet vier Loipensysteme: Ochsenkopf (rund 100 km, 12 Hauptloipen), Kornbach – Waldstein – Epprechtstein (70 km, 8 Hauptloipen), Kösseine (64 km, 10 Hauptloipen) und Kornberg (22 km, 4 Hauptloipen)

mit insgesamt
59 km blauen Loipen,
174 km roten Loipen und
22 km schwarzen Loipen.

Karten der einzelnen Loipensysteme sind bei der Tourismuszentrale Fichtelgebirge und den örtlichen Touristinformation erhältlich. Weitere Informationen über das komplette Angebot zum Wintererlebnis im Fichtelgebirge erhalten Sie im Internet unter www.nordic-parc.de. Übernachtungsmöglichkeiten und weitere Informationen über das „sagenhafte“ Fichtelgebirge finden Sie auf der Internetseite www.tz-fichtelgebirge.de.

Scannen Sie mit Ihrer Smartphone-App den QR-Code und Sie erhalten weitere Infos auf: www.nordic-parc.de

